

4 bis, rue Jules Favre
- BP 41028 -
37010 TOURS CEDEX 1
Tél : 02.47.47.20.45
Fax : 02.47.66.41.54
www.obseco37.fr

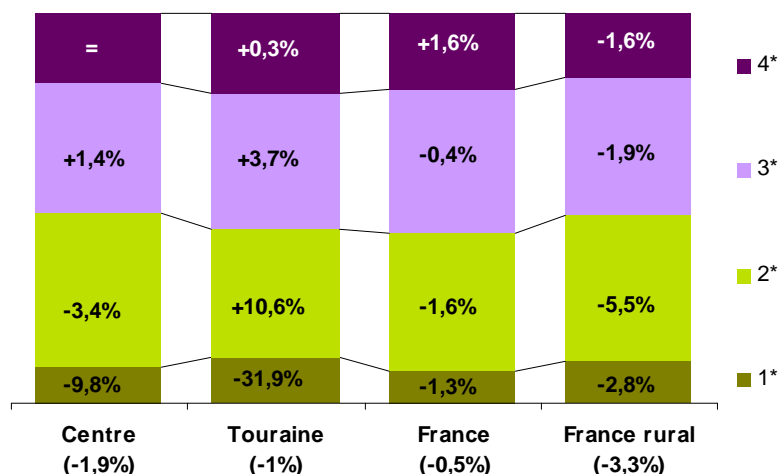
La capacité d'accueil en campings classés au 31/12/07

Touraine - région Centre - France

1 - UNE PROPORTION DE 3* ET 4* PLUS ÉLEVÉE EN TOURAINE

La répartition des lits en camping selon leurs catégories en 2007 montre des profils très proches entre les différents zonages territoriaux. Les évolutions par rapport à 2006 sont très variables et s'orientent peu dans le même sens sauf pour le nombre total de lits et pour les 1* qui sont en perte de vitesse. Le zonage "France rural" (1) est le seul dont les lits régressent quelle que soit la catégorie. La Touraine se distingue :

- par son profil avec un nombre de lits 2* moins élevé,
- par les évolutions par catégories avec une baisse beaucoup plus accentuée des lits 1*, une forte recrudescence des lits 2*, et la plus forte progression en lits 3*.



Les chiffres précédés des signes "+" et "-" indiquent l'évolution entre les années 2006 et 2007 du nombre d'emplacements en campings classés.

2 - UN NOMBRE MOYEN D'EMPLACEMENTS PAR CAMPING SUPÉRIEUR EN TOURAINE PAR RAPPORT A LA RÉGION CENTRE ET AU SECTEUR RURAL FRANÇAIS

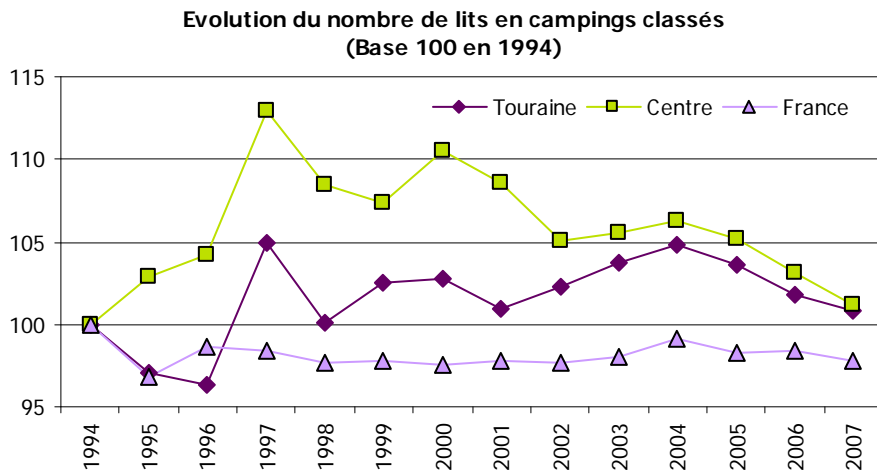
Nombre moyen d'emplacements par camping				
Chiffres au 31/12/2007	Centre	Indre et Loire	France	France rural
Total 2007	79	93	116	81
Evolution 2007/2006 (en emplacements)	<i>0,2</i>	2,1	<i>0,4</i>	-0,8
1*	43	46	59	47
2*	62	86	90	67
3*	103	107	143	102
4*	184	185	245	179

Le nombre moyen d'emplacements par camping est très supérieur en France par rapport aux autres territoires. Les tailles moyennes des campings des départements côtiers et urbains font augmenter la moyenne nationale. Par rapport au secteur rural et au Centre, la Touraine dispose de campings plus grands notamment en 2* et 3*. Les constats d'évolution par rapport à 2006 sont opposés entre le zonage « France rural » où le nombre moyen d'emplacements diminue et les autres secteurs géographiques.

Sources : Direction du Tourisme - Préfecture d'Indre et Loire - Comité Régional du Tourisme (CRT) du Centre - Comité Départemental du Tourisme (CDT) de Touraine - Observatoire de l'Économie et des Territoires de Touraine (OE2T) / Septembre 2008

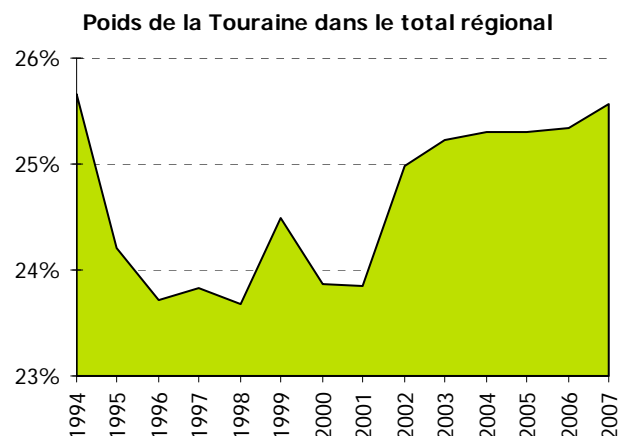
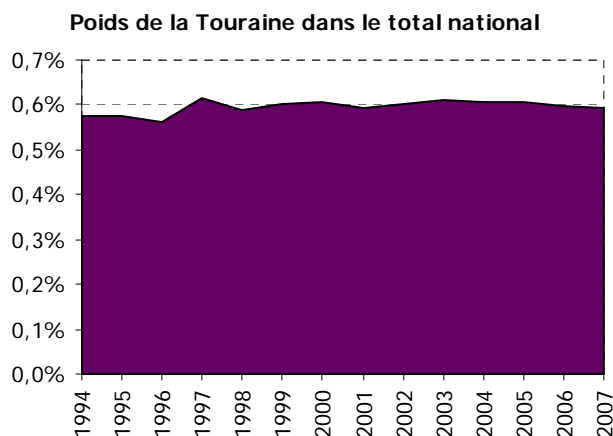
(1) Le zonage touristique "France rural" rassemble les données des communes rurales françaises c'est-à-dire hors "unité urbaine".

3 - LE NOMBRE DE LITS EN CAMPINGS CLASSÉS VARIE TRÈS PEU ENTRE 1994 ET 2007 MALGRÉ DES ÉVOLUTIONS CONTRASTÉES SUR 13 ANS EN RÉGION ET EN TOURAINE



En 1995, l'offre de lits en campings classés régresse en Touraine et en France et progresse en région. En 1996, une légère embellie se produit pour la France et le Centre à l'inverse de la Touraine. Ensuite, la Touraine et la région Centre ont des courbes aux profils similaires avec des évolutions en dents de scie. Mais, au final, les chiffres de 2007 sont à peine supérieurs à ceux de 1994. Pour la France, le nombre de lits en campings varie très peu d'une année sur l'autre et le niveau en 2007 est légèrement inférieur à celui de 1994.

4 - LE POIDS DE LA TOURAINE PROGRESSE DEPUIS 2002



La Touraine représente environ 0,6% des emplacements français. La variation de ce poids en 13 ans est quasi imperceptible. La Touraine apporte environ 25% des emplacements dénombrés en région Centre. Hormis en 1999, la période 1995-2001 est plutôt défavorable à la Touraine. A partir de 2002, cette part ne cesse de prendre de l'importance.

Sources : Direction du Tourisme - Préfecture d'Indre et Loire - Comité Régional du Tourisme (CRT) du Centre - Comité Départemental du Tourisme (CDT) de Touraine - Observatoire de l'Economie et des Territoires de Touraine (OE2T) / Septembre 2008